

République française
COMMUNE DE PONT DE MONTVERT - SUD MONT LOZERE
DEPARTEMENT de la Lozère

DE_2022_102

Séance du lundi 21 novembre 2022

Membres en exercice : 19

Date de la convocation: 18/11/2022

Présents : 14

L'an deux mille vingt-deux et le vingt-et-un novembre l'assemblée

Votants: 16

régulièrement convoquée, s'est réunie sous la présidence de Stephan

Pour : 16

MAURIN,

Contre : 0

Secrétaire de

séance: Daniel MOLINES

Présents : Clara ARBOUSSET, Catherine BLACLARD, Florence

BOISSIER, Sophie BOISSIER, Lucie BONICEL, Cyril DJALMIT, Christelle

FOLCHER, François FOLCHER, Olivier MALACHANNE, Stephan

MAURIN, Gilles MERCIER, Daniel MOLINES, Mathieu PUCHERAL,

Fabienne PUCHERAL MOLINES

Représentés: Michèle BUISSON par Fabienne PUCHERAL MOLINES,

Julie DELES par Fabienne PUCHERAL MOLINES

Excusés: Matthias CORNEVAUX, Guillaume HARVOIS, Thibaud

MALGOUYRES

Absents:

Objet: Validation des Espaces Sites et Itinéraires liés aux activités de pleine nature dans le cadre de la création du Réseau Local d'Espaces Sites et Itinéraires du Pôle pleine nature Mont Lozère - DE_2022_102

Objet :

Validation des Espaces Sites et Itinéraires liés aux activités de pleine nature dans le cadre de la création du Réseau Local d'Espaces Sites et Itinéraires du Pôle pleine nature Mont Lozère

Inscription au Plan Départemental des Itinéraires de Promenade et Randonnée de la Lozère et au Plan Départemental des Espaces Sites et Itinéraires de la Lozère.

Fondements juridiques :

Vu la loi n° 83-663 du 22 juillet 1983 relative à la répartition des compétences entre les communes, les départements, les régions et l'Etat, articles 56 et 57 qui instaurent les Plans départementaux des Itinéraires de Promenade et de Randonnée (PDIPR),

- Vu le décret n°86-197 du 6 janvier 1986 relatif à la date d'entrée en vigueur du transfert de compétences aux départements prévu par la loi du 22 juillet 1983 en matière d'itinéraires de promenade et de randonnée,

- Vu la circulaire du 30 août 1998 relative aux Plans départementaux des Itinéraires de Promenade et de Randonnée (PDIPR),

- Vu la loi en vigueur L361-1 du code de l'environnement qui régit le PDIPR,

- Vu le code rural, et notamment les articles L.161-2 et L.121-17, septième alinéa,

- Vu le décret 2002-227 du 14 février 2002 art. R.161-27 relatif à l'aliénation des chemins ruraux dans les cas prévus à l'article L.161.10-1 du code rural,

- Vu la loi 2004-1343 du 9 décembre 2004 de simplification du droit codifiée dans le code du sport :

o L.311-1 à L.311-6 relatifs à la gestion départementale des sports de nature qui inclut l'intégration du PDIPR aux Plans Départementaux des Espaces Sites et Itinéraires (PDESI)

o Et R.311-1 à R.311-3 du code du sport définissant l'élaboration et les modalités de fonctionnement de la Commission Départementale des Espaces Sites et Itinéraires (CDESI)



- Vu l'article L.130-5 du code de l'urbanisme qui définit les conditions de mise en œuvre des PDESI,
- Vu la délibération n°09-662 du Département, en date du 17 juillet 2009, relative à l'approbation du fonctionnement de la Commission Départementale des Espaces Sites et Itinéraires de la Lozère (CDESI) et à la démarche d'inscription au Plan Départemental des Espaces Sites et Itinéraires (PDESI) intégrant le PDIPR,
- Vu la convention pour la surveillance, l'entretien et la promotion de réseaux locaux d'espaces, sites et itinéraires labellisés « Lozère Qualité Sports nature » sur le territoire du Pôle de Pleine Nature Mont Lozère inscrits au Plan Départemental des Espaces Sites et Itinéraires de la Lozère

Engagement de la commune au regard de l'inscription au PDIPR et au PDESI :

Inscription au PDIPR des itinéraires :

La loi du 22 juillet 1983 confère aux Départements la compétence en matière d'itinéraire de promenade et de randonnée. Dès lors, les Départements sont chargés d'établir un Plan Départemental des Itinéraires de Promenade et de Randonnée (PDIPR) qui permet de protéger les chemins ruraux et de favoriser la découverte des sites naturels et paysages ruraux en développant la pratique de tout type de randonnée (pédestre, équestre, VTT).

Le principe du PDIPR est en fait d'établir une forme de protection légale du patrimoine des chemins en garantissant la continuité des itinéraires et en conservant les chemins ruraux.

Dans les textes, le PDIPR est repris par l'Article L361-1 du Code de l'Environnement :

« Le Département établit, après avis des communes intéressées, un plan départemental des itinéraires de promenade et de randonnée.

Les itinéraires inscrits à ce plan peuvent emprunter des voies publiques existantes, des chemins relevant du domaine privé du département ainsi que les emprises de la servitude destinée à assurer le passage des piétons sur les propriétés riveraines du domaine public en application de l'article L. 160-6 du code de l'urbanisme. Ils peuvent également, après délibération des communes concernées, emprunter des chemins ruraux et, après conventions passées avec les propriétaires intéressés, emprunter des chemins ou des sentiers appartenant à l'Etat, à d'autres personnes publiques ou à des personnes privées. Ces conventions peuvent fixer les dépenses d'entretien et de signalisation mises à la charge du département.

Toute aliénation d'un chemin rural susceptible d'interrompre la continuité d'un itinéraire inscrit sur le plan départemental des itinéraires de promenade et de randonnée doit, à peine de nullité, comporter soit le maintien, soit le rétablissement de cette continuité par un itinéraire de substitution. Toute opération publique d'aménagement foncier doit également respecter ce maintien ou cette continuité. »

En effet, si un chemin figurant au PDIPR devait être amené à être supprimé ou aliéné pour quelque raison que ce soit (urbanisation, projets routiers ou toute autre opération foncière), compromettant ainsi la continuité de l'itinéraire, la loi prévoit donc l'obligation pour la commune de rétablir cette continuité en utilisant un itinéraire de substitution présentant les mêmes caractéristiques.

Si ce cas se présente, la solution sera à trouver avec l'appui technique de la communauté de communes Cévennes Mont Lozère et avec le Syndicat Mixte d'Aménagement du Mont Lozère – Pôle pleine nature Mont Lozère, porteur du projet d'aménagement du réseau local de sentiers inscrits au PDIPR.

| |
|--|
| RF Préfecture de Mende |
| Contrôle de légalité Date de réception de l'AR: 06/12/2022 048-200057594-20221121-DE_2022_102-DE |

Ces sentiers inscrits au PDIPR doivent être intégrés aux divers projets d'aménagement, de la commune et notamment par le biais du Plan Local d'Urbanisme.

Inscription au PDESI des Espaces Sites et Itinéraires :

L'inscription sur des parcelles communales au PDESI d'un Espace ou Site d'activités de pleine nature autre qu'un itinéraire n'entraîne pas, pour la commune, d'obligation juridique de garantir sa pérennité.

Il est cependant souhaitable, afin de garantir la pérennité du site et les investissements publics (Communauté de communes, Département de la Lozère, Région, Europe...) qui y sont liés, que comme pour les sentiers inscrits au PDIPR ces Espaces et Sites soient retranscrits sur les documents d'urbanisme par le biais du Plan Local d'Urbanisme.

Enfin, les PDESI et PDIPR, instruits par le Département de la Lozère peuvent être modifiés par ses soins en lien avec les fédérations d'activités de pleine nature mais uniquement après avis de la Communauté de communes et du Syndicat Mixte d'Aménagement du Mont Lozère et via délibération des communes concernés.

Exposé des motifs :


Le Pôle de Pleine Nature Mont Lozère, projet porté par le Syndicat Mixte d'Aménagement du Mont Lozère (SMAML), a pour objectif de faire du Mont Lozère un territoire organisé d'accès à la nature en toutes saisons dans un espace préservé et proposant une offre structurée d'activités de pleine nature. En effet, le SMAML a pour compétence l'élaboration et l'harmonisation des projets de développement qui amènent de la plus-value à l'échelle du massif et des vallées du Mont Lozère

Ainsi le SMAML a la volonté de développer son offre d'espaces, sites et itinéraires destinés aux activités de pleine nature facteur d'attrait touristique et de découverte des espaces naturels lozériens et ceci en lien étroit avec la communauté de communes Cévennes Mont Lozère.

C'est ainsi qu'il s'est engagé à élaborer un Réseau local d'Espaces Sites et Itinéraires, avec l'appui du Département de la Lozère et conformément aux critères du label Lozère Qualité Sports nature, et ce en cohérence avec les Espaces Sites et Itinéraires d'intérêt départemental comme l'ensemble des sentiers de type GR® (Grande Randonnée) GRP® (Grande Randonnée de Pays) et inscrit aux Plans Départementaux des Itinéraires de Promenade et Randonnée et des Espaces Sites et Itinéraires de la Lozère.

A ce titre, et conformément au label Lozère Qualité Sports nature, le SMAML et l'EPCI concerné sont dans l'obligation de faire valider par ces communes adhérentes :

- les tracés et situation des Espaces Sites et Itinéraires,
- les conventions de passage sur la domanialité privée qui doivent être signées avec les propriétaires où la garantie que l'envoi de ces conventions aux propriétaires n'a pas reçu de réponse suite à un délai de 4 mois (uniquement dans le cas de sentiers déjà pratiqués et ouverts),
- les noms des lieux dits qui seront utilisés sur les poteaux directionnels situés au niveau des carrefours du Réseau local d'Espaces Sites et Itinéraires,
- les schémas d'implantation du mobilier signalétique qui a été implanté par le SMAML dans le cadre du PPN Mont Lozère,
- l'inscription des itinéraires au PDIPR et au PDESI de la Lozère.



- l'inscription des Espaces et Sites d'activités de pleine nature au PDESI de la Lozère,

Décision :

Suite à la demande du SMAML le Conseil Municipal après avoir pris connaissance des fondements juridiques et du projet global au travers du tracé et de la situation géographique exact des Espaces Sites et Itinéraires tel que présentés dans le dossier proposé par le SMAML :

VALIDE, les Espaces Sites et Itinéraires dont le détail figure dans les documents en **Annexe n°1** de la présente délibération :

- o La cartographie des Espaces Sites et Itinéraires avec identification de leur statut foncier,
- o Le Tableau foncier lié à la cartographie où sont listés et précisés les numéros des parcelles et les noms cheminements et parcelles ainsi que le nom des propriétaires concernés par les Espaces Sites et Itinéraires.

APPROUVE, sur proposition du SMAML, de l'EPCI et du Département, que des conventions de passage sont signées par le(s) propriétaire(s) concernés et paraphés ensuite par Monsieur le Maire, ou que, et dans le cas uniquement de sentier déjà pratiqués et ouverts, l'envoi de ces conventions aux propriétaires n'a pas reçu de réponse suite à un délai de 4 mois.

ABROGE toute délibération antérieure relative à l'inscription de chemins au Plan Départemental des Itinéraires de Promenade et de Randonnée (PDIPR) de la Lozère


APPROUVE, la demande de l'EPCI et du SMAML concernant l'inscription au PDIPR et au PDESI de la Lozère des Espaces Sites et Itinéraires concernant la commune

S'ENGAGE :

- o A conserver aux sentiers leur intérêt touristique (et particulièrement aux chemins ruraux considérés comme un patrimoine à sauvegarder), retenus sur son territoire, leur caractère public et ouvert,
- o A y maintenir la libre circulation de l'ensemble des activités de pleine nature non motorisées,
- o A ne pas goudronner les chemins ruraux supports des itinéraires inscrits,
- o A en empêcher l'interruption (ni barrières, ni clôtures),
- o A inscrire l'itinéraire concerné dans tout document d'urbanisme lors d'une élaboration ou d'une révision de son plan communal ou intercommunal
- o A éviter d'aliéner les chemins ruraux et parcelles concernées par les itinéraires et sites inscrits,
- o A maintenir ou rétablir, conformément à l'article L361-1 du Code de l'Environnement, la continuité des itinéraires lors des opérations d'aménagements fonciers (suppression, remembrement, cession,...), et ce, avec l'appui technique de l'EPCI gestionnaire des sentiers et du SMAML,
- o A informer le Département de la Lozère, l'EPCI et le SMAML de tout projet de modification ou d'aliénation des itinéraires concernés en lui indiquant par quel moyen elle obéit à la règle du maintien et du rétablissement de l'itinéraire (loi n°83-663 du 22 juillet 1983, circulaire du 30 août 1988).

AUTORISE :

o Le balisage peinture des itinéraires conformément aux préconisations départementales en la matière décrite au travers du label Lozère Qualité Sports nature.



AUTORISE Monsieur le Maire à valider le mobilier signalétique et le nom des carrefours conformément aux chartes signalétiques des espaces naturels lozériens et des parcs nationaux de France tel qu'ils concernent la commune.

Cette validation a été faite, suite à la validation de la situation des itinéraires et sites, sur la base d'une proposition faite par l'entreprise Cartosud des noms de lieu dit pour les poteaux directionnels situés au niveau des carrefours et des schémas d'implantation du mobilier type conformément à l'**Annexe n°2**. Cette proposition a été retournée par la commune à l'EPCI avec la mention « Bon pour accord » et la signature de Monsieur le Maire.

AUTORISE, le Département de la Lozère à proposer, après avis de la Commission Départementale des Espaces Sites et Itinéraires (CDESI) l'inscription au Plan Départemental des Itinéraires de Promenade et de Randonnée de la Lozère pour les sentiers et au Plan Départemental des Espaces Sites et Itinéraires pour les espaces et sites d'activités de pleine nature présents sur la commune.

S'ENGAGE, dans le respect des compétences et des engagements de son EPCI et du SMAML au titre du label Lozère Qualité Sports nature :


o A faciliter les interventions de l'EPCI sur l'entretien de ces Espaces Sites et Itinéraires inscrits au PDESI et PDIPR dans le cadre des actions communautaires,

o A éviter, la multiplication de nouveaux Espaces Sites et particulièrement Itinéraires sans accord préalable de l'EPCI et du SMAML,

o A informer l'EPCI, le SMAML et le Département de la Lozère de la volonté communale de modifier ou créer des Espaces Sites ou Itinéraires.

S'ENGAGE, à transmettre une copie de cette délibération accompagnée de l'Annexe n°1 au service de l'EPCI, au SMAML et au service environnement du Département de la Lozère en charge du PDIPR et du PDESI.

Ainsi fait et délibéré, au Pont de Montvert,
Les jours, mois et an que ci-dessus.
Le Maire, Stéphan Maurin



| |
|---------------------------------------|
| RF |
| Préfecture de Mende |
| Contrôle de légalité |
| Date de réception de l'AR: 06/12/2022 |
| 048-200057594-20221121-DE_2022_102-DE |