

République française
COMMUNE DE PONT DE MONTVERT - SUD MONT LOZERE
DEPARTEMENT de la Lozère

DE_2021_047

Séance du mardi 15 juin 2021

Membres en exercice : 19

Date de la convocation: 11/06/2021

Présents : 16

L'an deux mille vingt-et-un et le quinze juin l'assemblée régulièrement convoquée, s'est réunie sous la présidence de Stephan MAURIN,

Votants: 16

Pour : 16

Contre : 0

Secrétaire de
séance: Fabienne
PUCHERAL MOLINES

Présents : Catherine BLACLARD, Florence BOISSIER, Lucie BONICEL, Michèle BUISSON, Julie DELES, Cyril DJALMIT, Christelle FOLCHER, François FOLCHER, Guillaume HARVOIS, Olivier MALACHANNE, Thibaud MALGOUYRES, Stephan MAURIN, Gilles MERCIER, Daniel MOLINES, Mathieu PUCHERAL, Fabienne PUCHERAL MOLINES

Représentés:

Excusés: Clara ARBOUSSET, Sophie BOISSIER, Matthias CORNEVAUX

Absents:

Objet: VENTE parcelles 1419, 1420 et 1421 à madame Chavagneux - Village de vacances - DE_2021_047

Vu la demande déposée par madame CHAVAGNEUX

Vu le plan d'arpentage ci-joint ,

Monsieur le Maire propose au Conseil municipal :

- de valider la vente, à madame Chavagneux des parcelles 1419, 1420 et 1421 (d'une surface de 40 m²) au prix de 45 € le m², soit un total de 1 000 €.


Le conseil municipal, après en avoir délibéré,

- **AUTORISE** monsieur le Maire à conclure la vente à madame Chavagneux parcelles 1419, 1420 et 1421 au prix de 45€ le m², les frais de notaire étant à la charge de l'acquéreur.

- **AUTORISE** Monsieur le Maire à signer les documents notariés nécessaires à la vente de ces parcelles.

Ainsi fait et délibéré, au Pont de Montvert,
Les jours, mois et an que ci-dessus.

Le Maire, Stéphane Maurin



RF Préfecture de Mende
Contrôle de légalité Date de réception de l'AR: 02/07/2021 048-200057594-20210615-DE_2021_047-DE

Commune du PONT de MONTVERT-SUD MONT LOZÈRE

"La Paro"

Propriété de Mme CHAVAGNEUX Roseline

Cadastre : Section D n°1048

Propriété de M. et Mme BOISSIER Jean

Cadastre : Section D n°1052

Propriété de la Commune du PONT de MONTVERT-SUD MONT LOZÈRE

Cadastre : Section D n°1418 (ex:1391)

PLAN d'ARPENTAGE

Cession à Mme CHAVAGNEUX Roseline

1419) - Superficie arpentée: 11m²

1420) - Superficie arpentée: 12m²

1421) - Superficie arpentée: 17m²

LEGENDE

○ Borne O.G.E.
▲ Station du levé


--- Application cadastrale non contractuelle
--- Application cadastrale contractuelle
--- Application cadastrale non contractuelle opposable aux propriétés contigues. Pour le devenir elles devront faire l'objet d'une opération de bornage contractuelle.
Note: Les bornes 85, 90, 89, 87, 91 ont été implantées le 13 avril 2021.

Echelle: 1/250

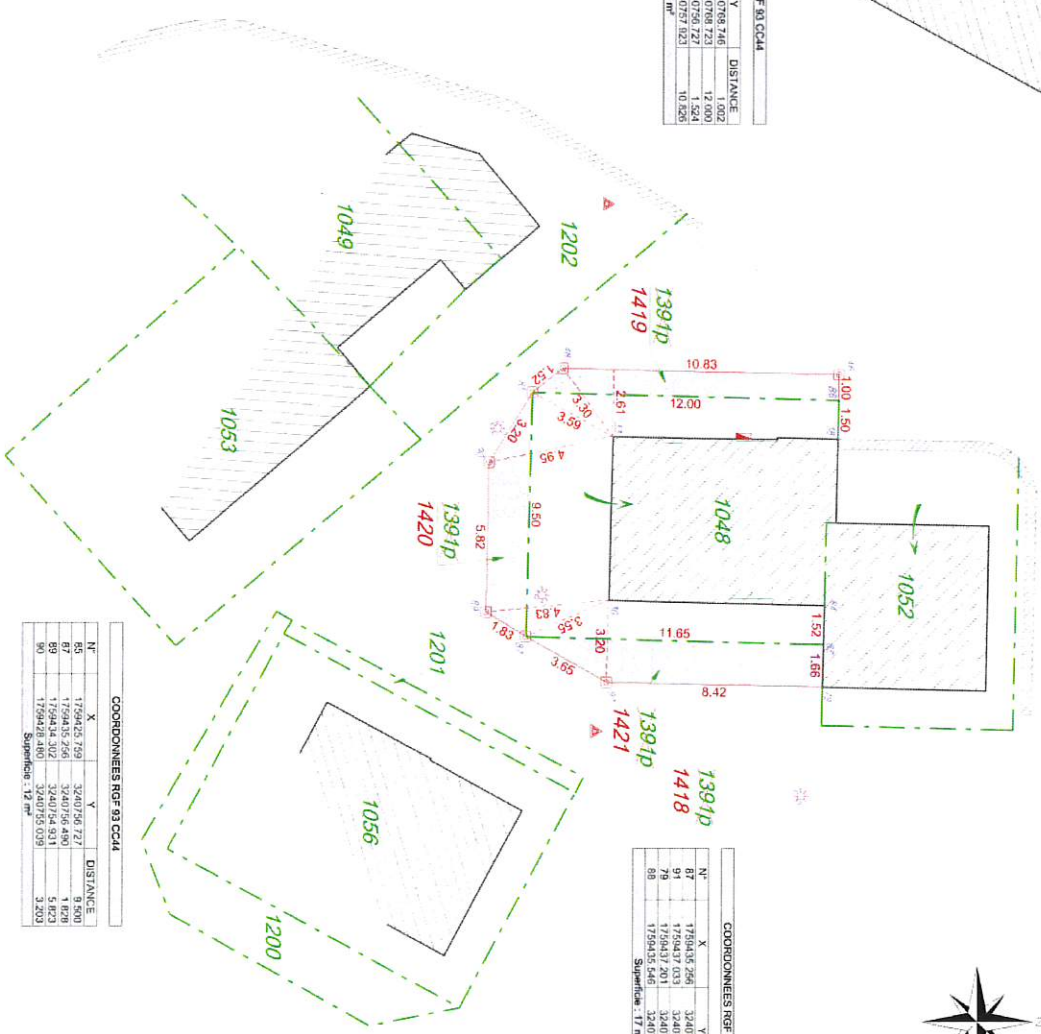


GÉOMÈTRE-EXPERT
CONSEILLER VALORISER GARANTIR

Dressé par le Géomètre-Expert D.P.L.G. sous-signé:
A MARVEIOLIS le 09 Décembre 2020.
Numéroté par le cadastre le 20 mai 2021.



COORDONNÉES RGF 93 CC44				
N°	X	Y	DISTANCE	
86	1759425,655	3240798,246	1,002	
87	1759425,655	3240798,246	1,002	
88	1759425,759	3240798,227	1,524	
89	1759424,814	3240797,023	10,826	
Superficie: 11 m ²				



COORDONNÉES RGF 93 CC44				
N°	X	Y	DISTANCE	
87	1759435,296	3240798,490	3,047	
89	1759437,201	3240798,095	1,656	
88	1759435,546	3240798,139	11,651	
Superficie: 17 m ²				

COORDONNÉES RGF 93 CC44				
N°	X	Y	DISTANCE	
65	1759425,759	3240798,727	9,500	
67	1759435,256	3240798,490	5,823	
80	1759434,302	3240798,924	3,203	
Superficie: 12 m ²				

RF
Préfecture de Mende

Contrôle de légalité
Date de réception de l'AR: 02/07/2021
048-200057594-20210615-DE_2021_047-DE