

*République française*  
**COMMUNE DE PONT DE MONTVERT - SUD MONT LOZERE**  
*DEPARTEMENT de la Lozère*

**DE\_2019\_085**

**Séance du jeudi 24 octobre 2019**

**Membres en exercice : 27**

Date de la convocation: 18/10/2019

**Présents : 14**

*L'an deux mille dix-neuf et le vingt-quatre octobre l'assemblée régulièrement convoquée, s'est réunie sous la présidence de Alain JAFFARD,*

**Votants: 14**

**Pour : 14**

**Contre : 0**

**Secrétaire de séance: Jean-Pierre ALLIER**

**Présents :** Jean-Pierre ALLIER, Michèle BUISSON, Yves COMMANDRE, Christelle FOLCHER, François FOLCHER, Frédéric FOLCHER, Alain JAFFARD, Stephan MAURIN, Daniel MOLINES, Dominique MOLINES, Michel RIOU, Gilbert ROURE, Françoise THYSS, Jean-Paul VELAY

**Représentés:**

**Excusés:** Laurent ARBOUSSET, Patrick BRUN, Gilles CHABALIER, Matthias CORNEVAUX, Albert DOUCHY, Yves Elie LAURENT

**Absents:** François BEGON, Catherine BLACLARD, Paul COMMANDRE, Marie LION, Thierry MAZOYER, Gillian MC HUGO, Yves SERVIERE

**Objet: Vente d'une parcelle à Roland COMMANDRE (fraissinet de Lozère) - DE\_2019\_085**

Vu la demande de monsieur Roland Commandré, désirant acheter le délaissé de la parcelle E 502 que la commune a utilisé pour réaliser le parking et l'accès handicapé du bâtiment de la mairie déléguée de Fraissinet de Lozère.

Un plan d'arpentage a été réalisé, voir ci joint. La parcelle qui serait vendue porte le numéro temporaire de E 502p et est d'une superficie de 295 m<sup>2</sup>.

Monsieur le Maire propose la vente de la parcelle pour un prix de 5 900 €.

Le Conseil municipal, après en avoir délibéré,

DECIDE la vente de la parcelle E 502p d'une superficie de 295 m<sup>2</sup> à monsieur Roland COMMANDRE.

Monsieur le Maire est chargé par le Conseil de signer tous les documents nécessaires à la réalisation de la vente, y compris les actes administratifs nécessaires à la transaction.

Ainsi fait et délibéré, au Pont de Montvert,  
Les jours, mois et an que ci-dessus.  
Le Maire, Alain Jaffard



RF Préfecture de Mende
Contrôle de légalité Date de réception de l'AR: 13/11/2019 048-200057594-20191024-DE_2019_085-DE

**FAGGE ET ASSOCIES**  
 Géomètres Experts Foncier  
 Conseil et Ingénierie  
 8 Rue de l'Anatole - 48000 MENDE  
 04 66 65 23 24 | cabinet@fagge.net

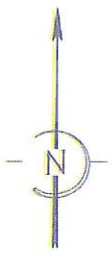
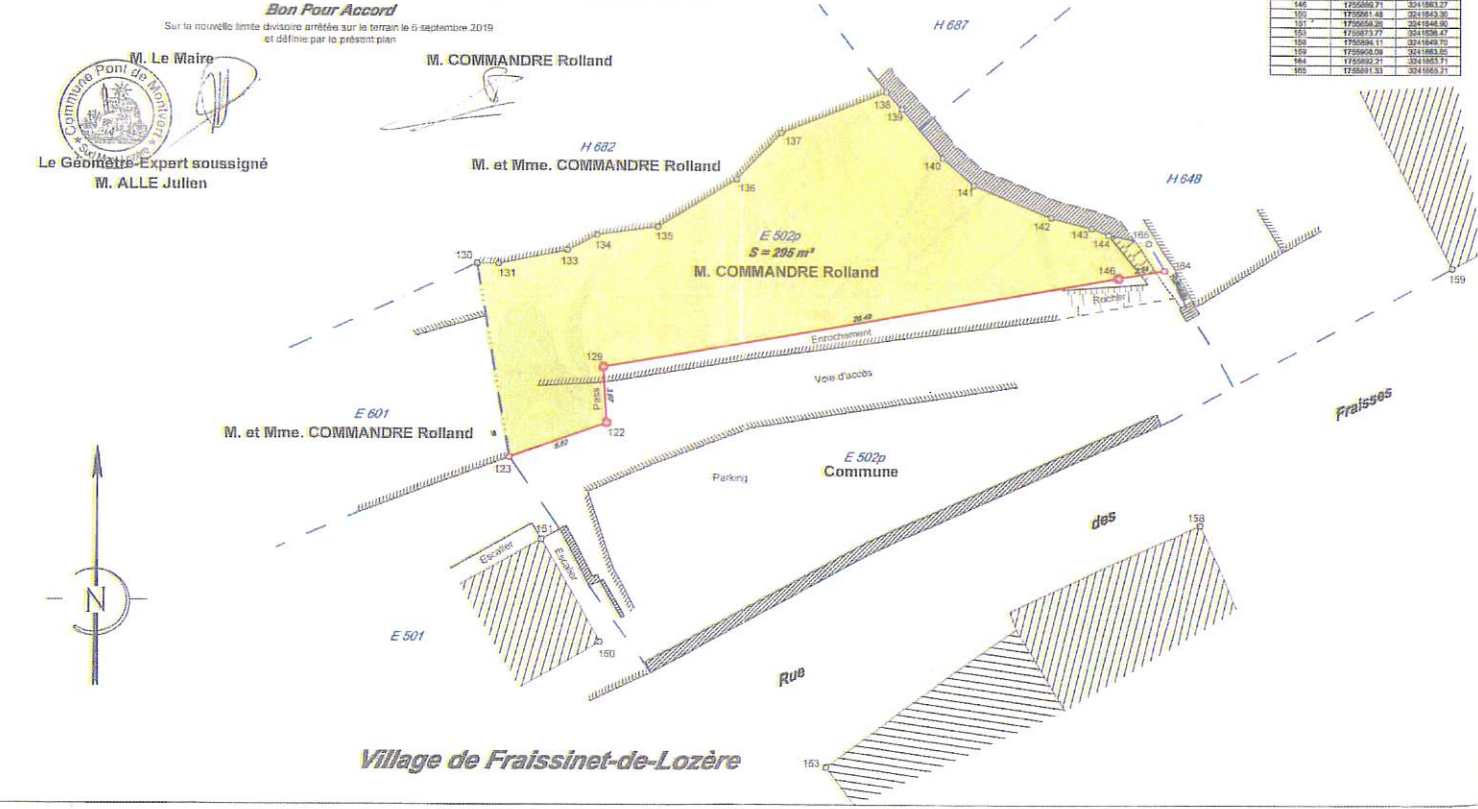
Dossier No 19-95      Date : 06/09/2019

DEPARTEMENT DE LA LOZERE  
**COMMUNE DE PONT DE MONTVERT - SUD MONT LOZERE**  
 PROPRIETE DE LA COMMUNE  
**CESSION A M. COMMANDRE Rolland**  
 Cadastre : So E No 502p  
**PLAN DE DIVISION**  
 Echelle : 1/200

- LEGENDE :**
- Station de levé
  - Borne O.G.E. implantée le 6 septembre 2019
  - Point et No du point défini en coordonnées
  - Nouvelle limite divisée
  - Application fiscale issue du plan cadastral non opposables aux propriétaires contigus
  - Section et numéro de la parcelle cadastrale
  - Partie cédée par la commune à M. COMMANDRE Rolland

Genéral RGF 93 CG44 précision 10 cm  
Système local : précision centimétrique

Tableau des coordonnées		
MAJ	X	Y
129	1770061.84	3241953.29
129	1770069.50	3241953.39
129	1770067.66	3241958.85
130	1770064.78	3241964.61
131	1770066.07	3241965.60
132	1770066.95	3241964.76
134	1770061.23	3241966.60
135	1770066.95	3241969.50
136	1770069.74	3241968.73
137	1770067.18	3241971.23
138	1770063.00	3241973.26
139	1770077.80	3241973.80
140	1770066.71	3241969.81
141	1770061.73	3241960.40
142	1770066.67	3241966.47
143	1770068.22	3241969.03
144	1770069.13	3241965.99
145	1770069.74	3241963.32
150	1770061.48	3241943.30
151*	1770066.06	3241946.40
153	1770673.77	3241938.47
156	1770068.11	3241948.70
159	1770069.25	3241963.25
164	1770062.31	3241963.71
165	1770061.13	3241963.71



Commune : 048116  
Pont de Montvert - Sud Mont Lozère

### MODIFICATION DU PARCELLAIRE CADASTRAL

D'APRES UN EXTRAIT DU PLAN CADASTRAL (DGFIP)

Cachet du rédacteur du document :

Numéro d'ordre du document d'arpentage

Document vérifié et numéroté le .....

A .....

Par .....

Section : 086 E1  
Feuille(s) : 01  
Qualité du plan : non régulier

Echelle d'origine : 1/2500  
Echelle d'édition : 1/625  
Date de l'édition : 02/06/2009

#### CERTIFICATION

(Art. 25 du décret n° 55 471 du 30 avril 1955)

Le présent document, certifié par les propriétaires soussignés (3) a été établi (1) :

A - D'après les indications qu'ils ont fournies au bureau ;

B - En conformité d'un piquetage : ..... effectué sur le terrain ;

C - D'après un plan de division ..... dont copie ci-jointe, dressé

le 06/09/2019 ..... par M. ALLE Julian ..... géomètre à Mende.....

Les propriétaires déclarent avoir pris connaissance des informations portées au dos de la chemise 6463.

A ..... le .....

M. Le Maire

M. COMMANDRE Rolland


Document dressé par  
Julien ALLE N° 06278.....

à MENDE.....

Date 19/09/2019.....

Signature :

(1) Rayer les mentions inutiles. La formule A n'est applicable que dans le cas d'une soumission.  
(2) Qualité de la personne agréée (géomètre expert, inspecteur, géomètre ou technicien retraité).  
(3) Préciser les noms et qualités du signataire s'il est différent du propriétaire (mandataire, avoué).



## FRAISSINET-DE-LOZERE (VILLAGE)

